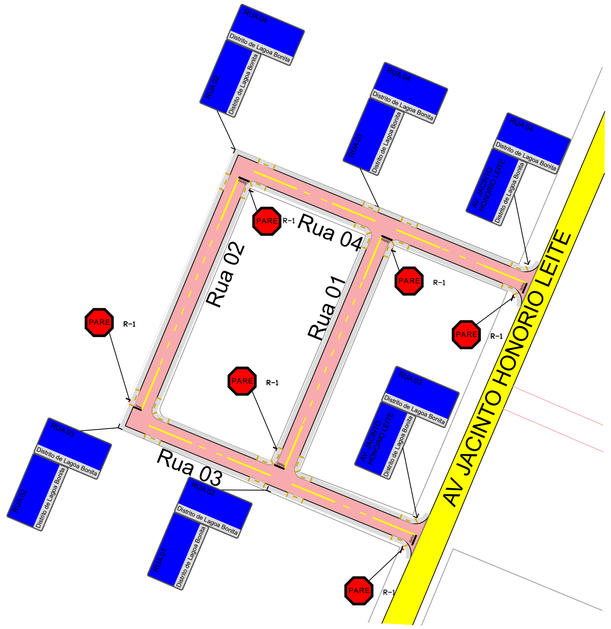

PROJETO DE SINALIZAÇÃO E ACESSIBILIDADE
ESCALA: 1:1.000



DETALHE DE LINHA TRACEJADA VIA
Tinta: HOT SPRAY
Cor: AMARELA

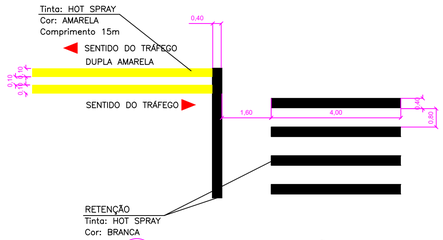

DETALHE DE SINALIZAÇÃO COMPLEMENTAR

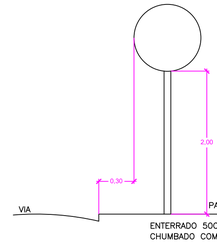

DETALHES PARA LOCAÇÃO DE PLACAS

NOTAS:
1. UNIDADE DE MEDIDA: metro (m)

HORIZONTAL		
DESCRIÇÃO	CÓDIGO	DIMEN.
Escrita PARE	PARE	250x60cm
Linha de Retenção - Branca	LRE	L= 40cm
Linha Simples Secionada - Amarela de duplo sentido	LFD-2	10cmx2m
Linha Dupla Contínua - Amarela de duplo sentido	LFD-3	2x10cmx15m

VERTICAL					
PLACA	CÓDIGO	DIMEN.	QUANT.	ÁREA UNIT.	ÁREA TOTAL
PARE	R-1	Lado= 0,25m		0,302 m2	
Vai Bairro	NOME	0,25X0,45m			

LEGENDA
CADASTRO
- ALINHAMENTO PREDIAL
- PAVIMENTAÇÃO EXISTENTE
- PAVIMENTAÇÃO EM EXECUÇÃO / CONTRATADA
- PAVIMENTAÇÃO OBJETO DESTE CONVÊNIO
- ROTAS ACESSÍVEIS COM CALÇADAS DE CONCRETO

RECOMENDAÇÕES TÉCNICAS:
1 - O contorno de barreiras físicas deve ser adotado quando houver elemento na rota acessível que não permita a passagem livre mínima de 1,20m;
2 - Quando o acesso de veículos coincidir com a localização da rampa de acessibilidade, o patamar da rampa deve passar de 1,50m para a largura do acesso de veículos mantendo o percurso acessível;
3 - Os casos especiais deverão ser discutidos com a fiscalização.

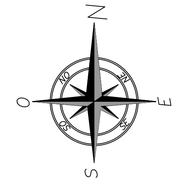

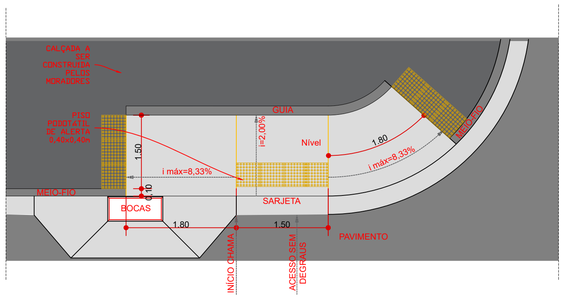

DETALHE RAMPAS ESQUINAS
S/ ESCALA

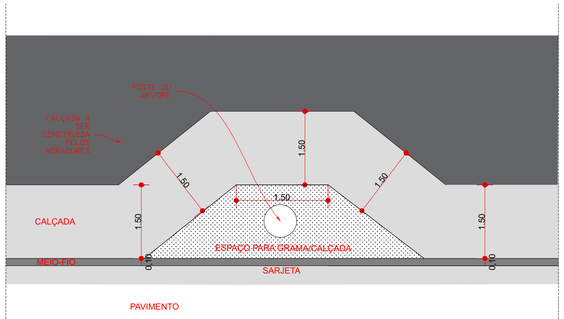

DETALHE CONTORNO DE BARREIRAS FÍSICAS
S/ ESCALA

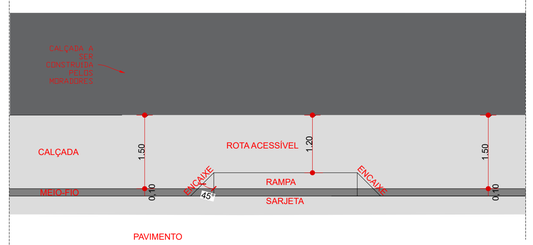

DETALHE RAMPAS DE VEÍCULOS
S/ ESCALA

LUIZ ALBERTO KRIGER JUNIOR:02718842903
Assinado digitalmente por LUIZ ALBERTO KRIGER JUNIOR:02718842903
ND: C=BR, O=ICP-Brasil, OU=34189547000107, OU=Secretaria da Receita Federal do Brasil - RFB, OU=RFB e-CPF A3, OU=(EM BRANCO), OU=presencial, CN=LUIZ ALBERTO KRIGER JUNIOR:02718842903
Razão: Eu sou o autor deste documento
Localização:
Data: 2026.03.02 11:53:47-04'00'
Foxit PDF Reader Versão: 2025.2.0

MINISTÉRIO DA DEFESA PCN PROGRAMA CALHA NORTE	CalhaNorte	ANO: 2026	TIPO: PAV.	FOLHA: 06/07	SECRETARIA MUNICIPAL DE OBRAS E INFRAESTRUTURA SEMOB
Convenente: PREFEITURA MUNICIPAL DE DEODÁPOLIS-MS		Local: Distrito de Lagoa Bonita Deodápolis - MS			MODIFICAÇÕES:
Obra: PAVIMENTAÇÃO ASFÁLTICA, DRENAGEM DE ÁGUAS PLUVIAIS AMPLIAÇÃO DE META PROJETO DE SINALIZAÇÃO E ACESSIBILIDADE			Comprimento: 1.424,59 m		A: 25/02/2026 B: C:
Autor: Eng. Civil Luiz Alberto Kriger Junior CREA PR 78136/D Visto MS 13251		Convênio:	Data: 02/2026		D:
VISTO	Prefeito Municipal: Jean Carlos Silva Gomes		Dim: METRO		E:
	SEMOB: Eng. Civil Luiz Alberto Kriger Junior - CREA PR 78136/D Visto MS 13251		Esc: INDICADA		F: